

Frühjahrstreffen 2011
13. Mai bis 15. Mai
im Hohenloher Land

Roadbook

Treffen Mai 2011

So finden wir uns wieder! Samstag, 14.05.2011

Position		ca. Uhrzeit	Bemerkung
1	Start	9:00 h	Panoramahotel Waldenburg
2	1. Sammelpunkt	9:40 h	1. Sammelpunkt Parkplatz vor der Jagstbrücke am Kloster Schöntal
3	2. Sammelpunkt	10:10 h	2. Sammelpunkt Parkplatz an der Strasse zwischen Herbsthausen und Apfelbach
4	Mittagspause	11:30 h - 14.30 h	Mittagspause auf Schloss Langenburg (im Schlosscafé) inkl. Schlossführung
5	Schwäbisch-Hall	15:30 h - 16:30 h	Kaffeepause im Sudhaus in Schwäbisch-Hall
6	Ziel	17:00 h	Panoramahotel Waldenburg



Treffen Mai 2011

Samstag, 14.05.2011

Position	km	Diff km	Fahrhinweis	Symbol	Bemerkung
Teil 1 - 2,5 h					
1	**0,0**	0,0	**Start 9:15h**		**Abfahrt vom Hotel, aus Hotelparkplatz links ab**
2	**0,6**	0,6	**Ort verlassen**		**Richtung Hohebuch**
3	**2,3**	1,7	**links abbiegen**	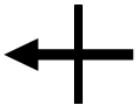	**K2355 Richtung Neuenstein**
4	**4,9**	2,6	**Ortseingang Kesselfeld**		**geradeaus weiter**
5	**5,2**	0,3	**rechts der Hauptstr. Folgen**		**Richtung Neuenstein**
6	**5,3**	0,1	**Ortsausgang Kesselfeld**		**geradeaus weiter**
7	**6,9**	1,6	**Ortseingang Neuenstein**		**geradeaus weiter**
8	**8,0**	1,1	**links abbiegen**		**Richtung Ohingen/Cappel**
9	**8,2**	0,2	**rechts abbiegen**	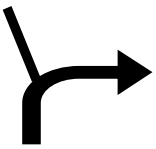	**Richtung Friedrichsruhe**
10	**8,7**	0,5	**Ortsausgang Neuenstein**		**geradeaus weiter**

Treffen Mai 2011

Samstag, 14.05.2011

Position	km	Diff km	Fahrhinweis	Symbol	Bemerkung
11	**8,9**	0,2	**Kreisverkehr geradeaus (2. Ausfahrt)**	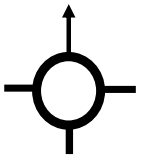	**Richtung Sindringen/Friedrichsruhe**
12	**12,9**	4,0	**rechts abbiegen**		**Richtung Jagsthausen/ Forchtenberg/ Zweiflingen/ Friedrichsruhe** **"Deutsche Limes Strasse"**
13	**14,4**	1,5	**Kreisverkehr 2. Ausfahrt**		**Richtung Sindringen, Orendelsal, Zweiflingen** 
14	**19,8**	5,4	**links abbiegen**		**Richtung Neuenstadt a.K./Jagsthausen/Sindringen**
15	**21,2**	1,4	**rechts abbiegen**		**Richtung Jagsthausen/Sindringen** **"Deutsche Limes Straße"**
16	**21,2**	0,0	**Ortseingang Sindringen**		**links abknickender Vorfahrt folgen Richtung Jagsthausen**
17	**23,5**	2,3	**geradeaus**		**Richtung Jagsthausen** **"Deutsche Limes Strasse"** 
18	**24,9**	1,4	**Ortseingang Jagsthausen**		**geradeaus weiter**
19	**25,3**	0,4	**rechts abbiegen**	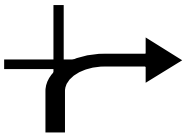	**Richtung Schöntal, Berlichingen**
20	**25,8**	0,5	**geradeaus (links an der Götzenburg vorbei)**		**geradeaus weiter**

Treffen Mai 2011

Samstag, 14.05.2011

Position	km	Diff km	Fahrhinweis	Symbol	Bemerkung
21	**26,2**	0,4	**Ortsausgang Jagsthausen**		**geradeaus weiter Richtung Berlichingen**
22	**29,0**	2,8	**Ortsdurchfahrt Berlichingen**		**geradeaus weiter**
23	**30,7**	4,5	**kurze Pause zum Sammeln** 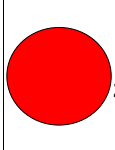 		**geradeaus auf den Parkplatz, kurz bevor es rechts über die Jagstbrücke geht**
24	**30,7**	0,0	**links abbiegen**	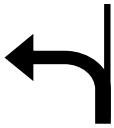	**vom Parkplatz links über die Jagstbrücke fahren**
25	**30,9**	1,9	**Ortsdurchfahrt Kloster Schöntal**		**geradeaus, links vorbei an Kloster Schöntal**
26	**32,9**	2,0	**Ortseingang Bieringen**		**geradeaus weiter**
27	**33,3**	0,4	**rechts abbiegen**	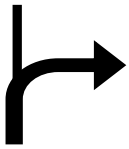	**Richtung Künzelsau, Dörzbach, Krautheim**
28	**37,2**	3,9	**Ortsdurchfahrt Winzenhofen**		**geradeaus weiter**
29	**42,9**	5,7	**Ortseingang Krautheim**		**geradeaus weiter**
30	**43,7**	0,8	**geradeaus**		**Denkmal am rechten Strassenrand: hier hat Götz von Berlichingen seinen berühmten Ausspruch getan**

Treffen Mai 2011

Samstag, 14.05.2011

Position	km	Diff km	Fahrhinweis	Symbol	Bemerkung
31	**43,8**	0,1	**Ortsausgang Krautheim**		**geradeaus weiter**
32	**45,3**	1,5	**links abbiegen**	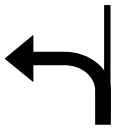	**Richtung Assamstadt, Horenbach** 
33	**49,9**	4,6	**Ortseingang Assamstadt**		**geradeaus weiter**
34	**50,5**	0,6	**rechts abbiegen**	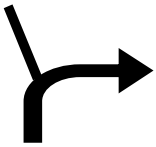	**Richtung Bad Mergentheim, Lustbronn**
35	**51,6**	1,1	**Ortsausgang Assamstadt**		**geradeaus weiter**
36	**53,6**	2,0	**rechts abbiegen**	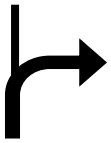	**Richung Bad Mergentheim, Lustbronn**
37	**59,4**	5,8	 **Achtung Blitzer**		**bitte lächeln oder 70 km/h fahren !**
38	**59,6**	0,2	**rechts abbiegen**	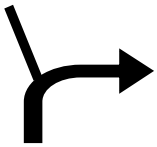	**Richtung Wachbach**
39	**62,2**	2,6	**Ortsdurchfahrt Wachbach**		**geradeaus weiter**
40	**65,8**	3,6	**Ortsdurchfahrt Dörtel**		**geradeaus weiter**

Treffen Mai 2011

Samstag, 14.05.2011

Position	km	Diff km	Fahrhinweis	Symbol	Bemerkung
41	**68,3**	2,5	**Ortseingang Rot**		**geradeaus weiter**
42	**68,4**	0,1	**links abbiegen**		**Richtung Herbsthausen**
43	**68,5**	0,1	**links abbiegen**		**Richtung Herbsthausen, abknickende Vorfahrt**
44	**68,7**	0,2	**Ortsausgang Rot**		**geradeaus weiter**
45	**69,6**	1,1	**Ortseingang Herbsthausen**		**geradeaus weiter**
46	**69,7**	0,1	**links abbiegen**		**Richtung Bad Mergentheim (B290)**
47	**70,0**	0,3	**Ortsausgang Herbsthausen**		**geradeaus weiter**
48	**71,9**	1,9	 **Sammelpunkt** 	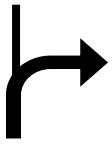	**rechts auf Parkplatz neben der Strasse, (schöne Aussicht)**
49	**74,2**	2,3	**rechts abbiegen**	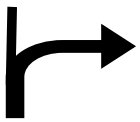	**Richtung Markelsheim, Apfelbach**
50	**75,2**	1,0	**Ortseingang Apfelbach**		**geradeaus weiter**

Treffen Mai 2011

Samstag, 14.05.2011

Position	km	Diff km	Fahrhinweis	Symbol	Bemerkung
51	**75,4**	0,2	**links abbiegen**		**Richtung Markelsheim**
52	**75,8**	0,4	**Ortsausgang Apfelbach**		**geradeaus weiter**
53	**78,4**	2,6	**Ortseingang Markelsheim**		**geradeaus weiter**
54	**78,8**	0,4	**rechts abbiegen**		**Richtung Niederstetten, Rüsselhausen**
55	**79,0**	0,2	**Ortsausgang Markelsheim**		**geradeaus weiter**
56	**82,5**	3,5	**Ortseingang Rüsselhausen**		**geradeaus weiter**
57	**82,8**	0,3	**links abbiegen**	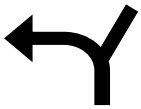	**links halten Richtung Pfitzingen, Herrenzimmern**
58	**83,0**	0,2	**Ortsausgang Rüsselhausen**		**geradeaus weiter**
59	**84,4**	1,4	**Ortseingang Herrenzimmern**		**geradeaus weiter**
60	**84,6**	0,2	**links abbiegen**		**Richtung Niederstetten, Pfitzingen**

Treffen Mai 2011

Samstag, 14.05.2011

Position	km	Diff km	Fahrhinweis	Symbol	Bemerkung
61	**84,8**	0,2	**Ortsausgang Herrenzimmern**		**geradeaus weiter** 
62	**86,5**	1,7	**Ortseingang Pfitzingen**		**geradeaus weiter**
63	**86,6**	0,1	**rechts abbiegen**	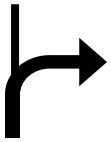	**Richtung Künzelsau, Adolzhausen, Niederstetten**
64	**89,7**	3,1	**Ortseingang Adolzhausen**		**geradeaus weiter**
65	**90,1**	0,4	**links abbiegen**		**Richtung Niederstetten, Ermershausen, Eichhof**
66	**91,6**	1,5	**rechts abbiegen**	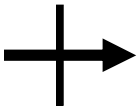	**Richtung Crailsheim, Bad Mergentheim**
67	**93,7**	2,1	**rechts abbiegen**		**Richtung Bad Mergentheim (B290)**
68	**94,2**	0,5	**links abbiegen**	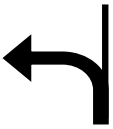	**Richtung Mulfingen, Zaisenhausen**
69	**95,6**	1,4	**Ortsdurchfahrt Staigerbach**		**geradeaus weiter**
70	**97,7**	2,1	**Ortseingang Zaisenhausen**		**geradeaus weiter**

Treffen Mai 2011

Samstag, 14.05.2011

Position	km	Diff km	Fahrhinweis	Symbol	Bemerkung
71	**97,9**	0,2	**rechts abbiegen**		**Richtung Airlingen, Mulfingen**
72	**101,9**	4,0	**links abbiegen**		**Richtung Dörzbach, Mulfingen**
73	**102,0**	0,1	**links abbiegen**		**Richtung Mulfingen**
74	**102,5**	0,5	**Avia Tankstelle**		**geradeaus (oder tanken)**
75	**103,2**	0,7	**links abbiegen**		**vor Mulfingen abknickende Vorfahrt links folgen Richtung Langenburg/Mulfingen**
76	**103,2**	0,0	**Ortseingang Mulfingen**		**geradeaus weiter**
77	**103,5**	0,3	**rechts abbiegen**	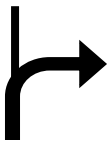	**Richtung Langenburg**
78	**106,8**	3,3	**Ortsdurchfahrt Heimhausen**		**geradeaus weiter**
79	**107,7**	0,9	**Ortsdurchfahrt Berndshofen**		**geradeaus weiter**
80	**108,4**	0,7	**Ortsdurchfahrt Buchenbach**		**geradeaus weiter**

Treffen Mai 2011

Samstag, 14.05.2011

Position	km	Diff km	Fahrhinweis	Symbol	Bemerkung
81	**108,5**	0,1	**links abbiegen**		**Richtung Langenburg, abknickender Vorfahrt folgen**
82	**110,0**	1,5	**Ortsdurchfahrt Eberbach**		**geradeaus weiter**
83	**110,6**	0,6	**rechts abbiegen**	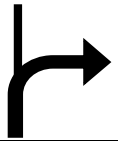	**Richtung Langenburg**
84	**114,8**	4,2	 **Stopschild links abbiegen Achtung: unübersichtlich**	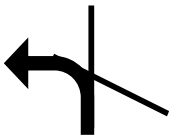	**Richtung Langenburg**
85	**116,9**	2,1	**Ortseingang Langenburg**		**geradeaus weiter**
86	**117,1**	0,2	**Stopschild rechts abbiegen**	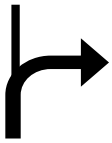	**zum Schloss durch das Stadttor durch**
87	**117,5**	0,4	 **Parkplatz Mittagspause** 		**Auf den Parkplatz fahren (Ticket ziehen, wird gesammelt bezahlt) Fläche rechts vor dem Automuseum ist reserviert, weitere Parkplätze hinter dem Parkplatz rechts bergab (kürzerer Fußweg ab da)**

Treffen Mai 2011

Samstag, 14.05.2011

Position	km	Diff km	Fahrhinweis	Symbol	Bemerkung
Teil 2 - 1 h					
1	**0,0**		**geradeaus** P		**Vom Parkplatz kommend geradeaus fahren (durch das Stadttor)**
2	**0,5**	0,5	**rechts abbiegen**	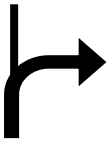	**Richtung Gerabronn, Michelbach "Deutsche Burgenstrasse"**
3	**3,5**	3,0	**Ortseingang Michelbach**		**geradeaus weiter**
4	**3,8**	0,3	**rechts abbiegen**	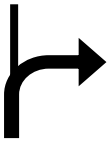	**scharf rechts Richtung Kirchberg, Liebesdorf**
5	**5,5**	1,7	**rechts abbiegen**	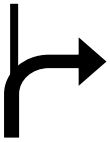	**Richtung Schwäbisch-Hall, Kirchberg "Deutsche Burgenstrasse"**
6	**5,7**	0,2	**links abbiegen**		**in (!) der Spitzkehre scharf links Richtung Kirchberg, Eichenau**
7	**5,9**	0,2	**Ortseingang Liebesdorf**		**geradeaus weiter**
8	**8,0**	2,1	**Ortsdurchfahrt Seibotenberg**		**geradeaus weiter**
9	**12,9**	4,9	**Ortsdurchfahrt Eichenau**		**geradeaus weiter**
10	**14,3**	1,4	**scharf rechts abbiegen**	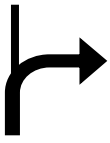	**Richtung Dünsbach, Lendsiedel (weit ausholen, geringe Bodenfreiheit)**

Treffen Mai 2011

Samstag, 14.05.2011

Position	km	Diff km	Fahrhinweis	Symbol	Bemerkung
11	**15,0**	0,7	**Ort Lendsiedel**		**geradeaus weiter**
12	**15,2**	0,2	**rechts abbiegen**		**Richtung Dörrmenz, Dünsbach**
13	**15,5**	0,3	**links abbiegen**	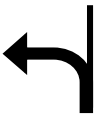	**Richtung Dörrmenz, Dünsbach**
14	**15,8**	0,3	**Ortseingang Dörrmenz**		**geradeaus weiter**
15	**17,9**	2,1	**links abbiegen**		**Richtung Wolpertshausen, Ruppershofen, Schwäbisch-Hall und rechts der Strasse folgen**
16	**19,5**	1,6	**Ortseingang Ruppertshofen**		**geradeaus weiter**
17	**19,8**	0,3	**links abbiegen**		**Richtung Schwäbisch-Hall, Wolpershausen, Ilshofen**
18	**19,9**	0,1	**rechts abbiegen**	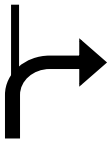	**Richtung Schwäbisch-Hall, Wolpershausen**
19	**22,6**	2,7	**geradeaus**		**Richtung Schwäbisch-Hall, Wolpershausen**
20	**24,8**	2,2	**rechts abbiegen**	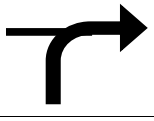	**Richtung Wolpershausen, Schwäbisch-Hall, Cröffelbach "Deutsche Burgenstrasse"**

Treffen Mai 2011

Samstag, 14.05.2011

Position	km	Diff km	Fahrhinweis	Symbol	Bemerkung
21	**25,4**	0,6	**Ortdurchfahrt Wolpershausen**		**geradeaus weiter**
22	**28,6**	3,2	**Ortseingang Cröffelbach**		**geradeaus weiter**
23	**28,8**	0,2	**links abbiegen**		**Richtung Sulzdorf, Hopfach**
24	**30,1**	1,3	**Ortsdurchfahrt Hopfach**		**geradeaus weiter**
25	**32,2**	2,1	**Ortsdurchfahrt Unterscheffach**		**geradeaus weiter**
26	**34,1**	1,9	**rechts abbiegen**	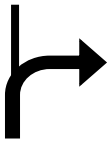	**abknickender Vorfahrt folgen, Richtung Sulzdorf**
27	**34,2**	0,1	**Ortseingang Oberscheffach**		**geradeaus weiter**
28	**34,4**	0,2	**geradeaus**		**Richtung Sulzdorf , Schwäbisch-Hall Jagstrot**
29	**36,4**	2,0	**Ortseingang Jagstrot (Schwäbisch-Hall)**		**geradeaus weiter**
30	**36,7**	0,3	**links abbiegen (hinter Ortsausgang)**		**Richtung Sulzdorf**

Treffen Mai 2011

Samstag, 14.05.2011

Position	km	Diff km	Fahrhinweis	Symbol	Bemerkung
31	**37,9**	1,2	**Ortseingang Sulzdorf (Schwäbisch-Hall)**		**geradeaus weiter**
32	**38,2**	0,3	**links abbiegen**		**Richtung Ellwangen, Bühlertann**
33	**39,4**	1,2	**rechts abbiegen**		**Richtung Schwäbisch-Hall**
34	**42,2**	2,8	**geradeaus durch Kreisverkehr**	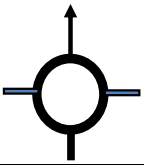	**2. Ausfahrt Richtung Schwäbisch-Hall, Hessental**
35	**43,0**	0,8	**Ortseingang Hessental (Schwäbisch-Hall)**		**geradeaus weiter**
36	**43,4**	0,4	**links abbiegen**		**Richtung Michelbach, Bilz**
37	**44,8**	1,4	**Kreisverkehr 1. rechts ab**	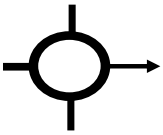	**1. Ausfahrt Richtung Schwäbisch-Hall Zentrum**
38	**46,0**	1,2	**Ortseingang Steinbach (Schwäbisch-Hall)**		**geradeaus weiter**
39	**47,7**	1,7	**Ortseingang Schwäbisch-Hall**		**geradeaus weiter**

Treffen Mai 2011

Samstag, 14.05.2011

Position	km	Diff km	Fahrhinweis	Symbol	Bemerkung
Folgender Abschnitt gilt für P3 Parker					
40a	**48,5**	0,8	P **rechts abbiegen**	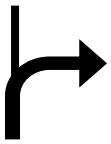	**Ausschilderung zum Parkhaus P3 folgen Fahrstuhl fährt zum Sudhaus**
Folgender Abschnitt gilt für Parker vor dem Sudhaus					
40b	**48,7**	1,0	**rechts abbiegen**	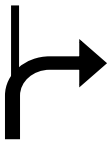	**in Lange Straße (Spielstraße)**
41b	**48,8**	0,1	**gerade aus**		**geradeaus weiter, Straßenverlauf rechts NICHT folgen**
42b	**48,9**	0,1	P **nach 100 m rechts**	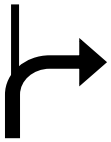	**vor dem Sudhaus (gegenüber vom alten Backsteingebäude) in 2 Reihen parken**

Treffen Mai 2011

Samstag, 14.05.2011

Position	km	Diff km	Fahrhinweis	Symbol	Bemerkung
Teil 3 - 0,5 h					
P3 - Parker zur Brauerei fahren					
A	**0,0**		**Parkhaus rechts verlassen**	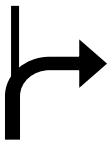	**Straße folgen bis Haupstraße**
B	**0,1**	0,1	**rechts abbiegen**	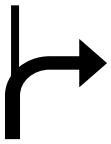	**auf Hauptstraße abbiegen**
C	**0,1**	0,0	**rechts abbiegen**	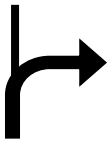	**in Lange Straße (Spielstraße)**
D	**0,1**	0,0	**gerade aus**		**geradeaus weiter, Straßenverlauf rechts NICHT folgen**
E	**0,2**	0,1	**nach 100 m zusammentreffen mit Sudhausparkern**		
ab hier wieder zusammen fahren					
1	**0,0**		**Start Sammelpunkt Sudhaus**		**Sudhausparker vom Sudhausparkplatz rechts abbiegen in Lange Strasse**
2	**0,0**	0,0	**links abbiegen**		**in die Katharinenstraße (vor dem Haus mit Aufschrift "Chaarisma")**
3	**0,1**	0,1	**gerade aus**		**Richtung Stadtgrabenring**
4	**0,2**	0,1	**links abbiegen**	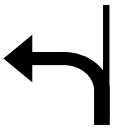	 **Am Stopschild Richtung Stuttgart (B14)**
5	**0,2**	0,0	**rechts halten**	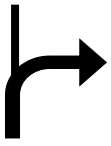	**auf die B14 Richtung Stuttgart "links abbiegen", unter der Eisenbahnbrücke durch**

Treffen Mai 2011

Samstag, 14.05.2011

Position	km	Diff km	Fahrhinweis	Symbol	Bemerkung
6	**2,5**	2,3	**SHELL-Tankstelle**		**geradeaus weiter**
7	**2,6**	0,1	**Ortsausgang Schwäbisch Hall**		**geradeaus weiter**
8	**4,0**	1,4	**Ortsdurchfahrt Michelfeld**		**geradeaus weiter**
9	**5,5**	1,5	**rechts abbiegen**	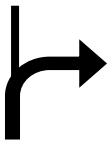	**Richtung Waldenburg**
10	**6,3**	0,8	**Ortsdurchfahrt Erlin**		**geradeaus weiter**
11	**9,1**	2,8	**Ortsdurchfahrt Gnadental**		**geradeaus weiter**
12	**11,0**	1,9	**rechts abbiegen**	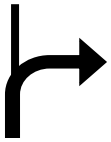	**Richtung Waldenburg**
13	**12,3**	1,3	**Ortsdurchfahrt Sailach**		**geradeaus weiter**
14	**16,5**	4,2	**rechts abbiegen**	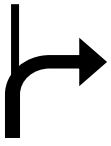	**Richtung Waldenburg**
15	**17,3**	0,8	**Ortseingang Waldenburg**		**geradeaus weiter**

Treffen Mai 2011

Samstag, 14.05.2011

Position	km	Diff km	Fahrhinweis	Symbol	Bemerkung
16	**18,6**	1,3	**Ziel**		**Ankunft Panoramahotel Waldenburg**

Treffen Mai 2011

Sonntagsprogramm

Sonntag, 15.05.2011

Position		ca. Uhrzeit	Bemerkung
1	Frühstück	bis 10:00 h	Panoramahotel Waldenburg
2	Abfahrt	10:30 h	Abfahrt vom Hotel
3	"Fototermin"	11:00 h	Für Sonntag haben wir die Genehmigung erhalten, auf den historischen Markplatz von Schwäbisch-Hall zu fahren um ein paar schöne Fotos von unseren Dinos zu schiessen.

Treffen Mai 2011

Sonntag, 15.05.2011

Position	km	Diff km	Fahrhinweis	Symbol	Bemerkung
1	**0,0**		**Start 10:30h**		**aus Hotelparkplatz rechts abbiegen**
2	**1,2**	1,2	**Ortsausgang Waldenburg**		**geradeaus weiter**
3	**2,0**	0,8	**links abbiegen**	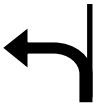	**Richtung Gnadental**
4	**5,4**	3,4	**Ortsdurchfahrt Sailach**		**geradeaus weiter**
5	**7,6**	2,2	**links abbiegen**	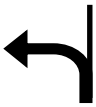	**Richtung Schwäbisch Hall, Gnadental**
6	**8,8**	1,2	**Ortsdurchfahrt Gnadental**		**geradeaus weiter**
7	**11,9**	3,1	**Ortsdurchfahrt Erlin**		**geradeaus weiter**
8	**13,0**	1,1	**links abbiegen**		**Richtung Nürnberg, Schwäbisch Hall (B14)**
9	**13,4**	0,4	**Ortsdurchfahrt Michelfeld**		**geradeaus weiter**
10	**15,9**	2,5	**Ortseingang Schwäbisch Hall**		**geradeaus weiter**
11	**15,9**	0,0	**Shell Tankstelle**		**geradeaus weiter oder tanken**
12	**18,3**	2,4	**halb links**		**unter der Eisenbahnbrücke durch und dann halblinks dem Hauptstrassenverlauf folgen**

Treffen Mai 2011

Sonntag, 15.05.2011

Position	km	Diff km	Fahrhinweis	Symbol	Bemerkung
13	**19,1**	0,8	**Total Tankstelle**		**geradeaus weiter oder tanken**
14	**20,0**	0,9	**rechts abbiegen**		**hinter einer Kurve, leicht bergab, beim Blick voraus ist ein alter Steinturm in Sicht, dann rechts abbiegen - siehe Bild 1 unten "dem smart folgen", danach rechts halten**
15	**20,1**	0,1	**links abbiegen**		**an der Strassenverzweigung links halten**
16	**20,2**	0,1	**links abbiegen**		**erste Möglichkeit links, danach gleich wieder links**
16	**20,25**	0,1	**links abbiegen**		**direkt wieder links in die Marktstrasse**
17	**20,3**	0,1	**geradeaus**		**geradeaus auf den Markplatz fahren und aufstellen zum "Fotoshooting" - siehe Bild 2**

Bild 1:



Bild 2:



Orientierungsplan Altstadt Schwäbisch Hall - nächster Parkplatz P8 Hinweis: P2 ist geschlossen



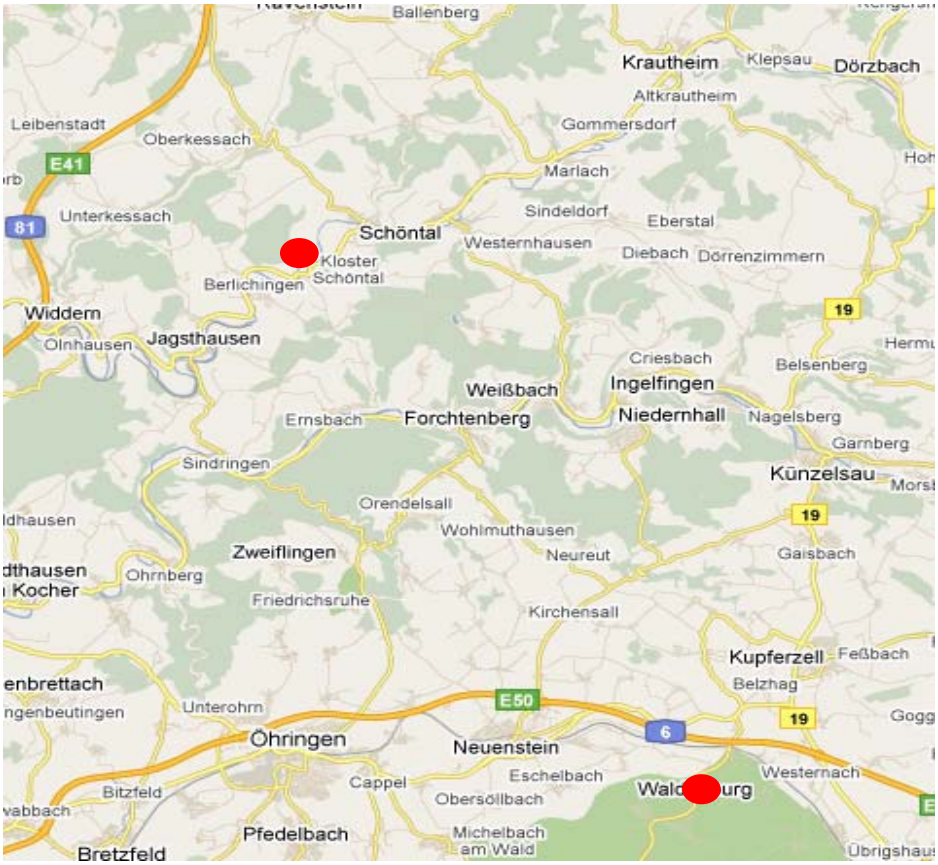
Ballenberg
Krautheim
Klepsau
Dörzbach
Altkrautheim
Leibenstadt
Oberkessach
Gommersdorf
E41
Marlach
81
Unterkessach
Sindeldorf
Eberstal
Schöntal
Westernhausen
Diebach
Dörrenzimmern
Kloster Schöntal
Berlichingen
19
Widdern
Olnhausen
Jagsthausen
Criesbach
Belsenberg
Weißbach
Ingelfingen
Ernsbach
Forchtenberg
Niedernhall
Nagelsberg
Garnberg
Sindringen
Künzelsau
Orendelsall
Wohlmuthausen
Zweiflingen
Neureut
Gaisbach
Ohrnberg
Friedrichsruhe
Kirchensall
Kupferzell
Feßbach
Belzhag
Unterohrn
E50
Öhringen
Neuenstein
6
Eschelbach
Westernach
Cappel
Obersöllbach
Bitzfeld
Pfedelbach
Michelbach am Wald
Bretzfeld

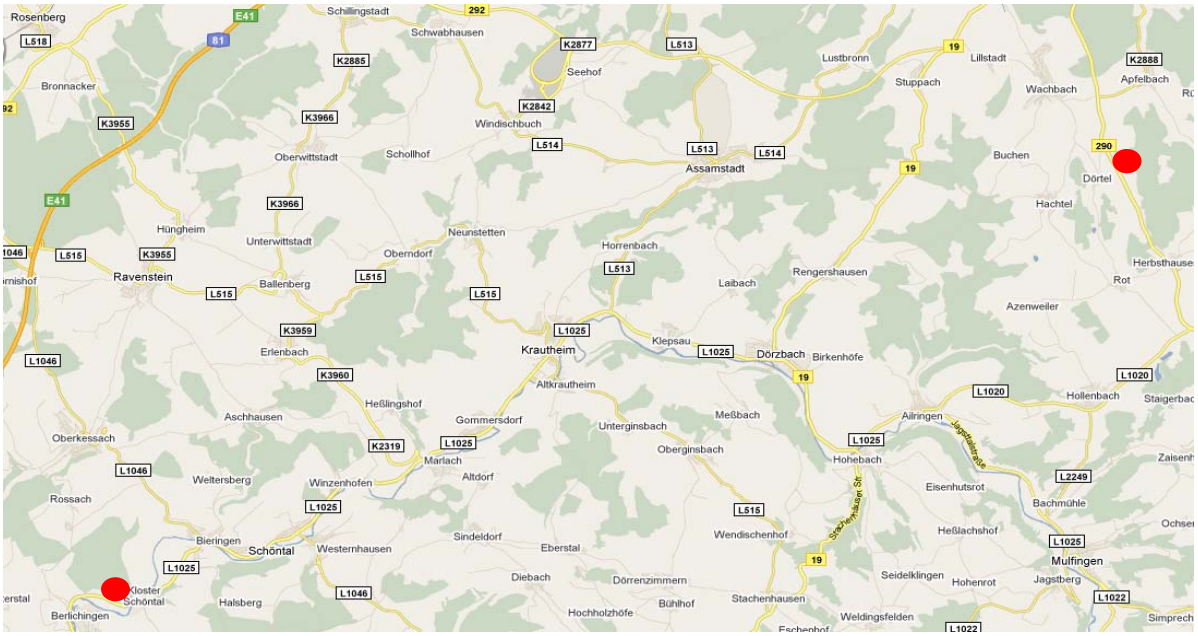
Rosenberg
Schillingstadt
292
Schwabhausen
K2877
L513
Lustbronn
Lillstadt
K2888
Apfelbach
Bronnacker
Seehof
Stuppach
Wachbach
K2885
K2842
K3955
K3966
Windischbuch
L514
Oberwittstadt
Schollhof
Assamstadt
Buchen
290
Dörtel
Hachtel
Hüngheim
Unterwittstadt
Neunstetten
Horrenbach
Oberndorf
Ravenstein
Ballenberg
Laibach
Rengershausen
Herbsthause
Rot
Azenweiler
K3959
L1025
Erlenbach
Krautheim
Klepsau
Dörzbach
Birkenhöfe
L1046
K3960
Altkrautheim
L1020
Hollenbach
Heßlingshof
Aschhausen
Gommersdorf
Unterginsbach
Meßbach
Ailringen
Oberkessach
K2319
Oberginsbach
Hohebach
Marlach
Altdorf
Weltersberg
Winzenhofen
Eisenhutsrot
L2249
Rossach
Bachmühle
Bieringen
Schöntal
Westernhausen
Sindeldorf
Eberstal
Wendischenhof
Heßlachshof
Mulfingen
Diebach
Dörrenzimmern
Seidelklingen
Hohenrot
Jagstberg
Kloster Schöntal
Halsberg
Bühlhof
Stachenhausen
Hochholzhöfe
Weldingsfelden
Berlichingen
Simprech

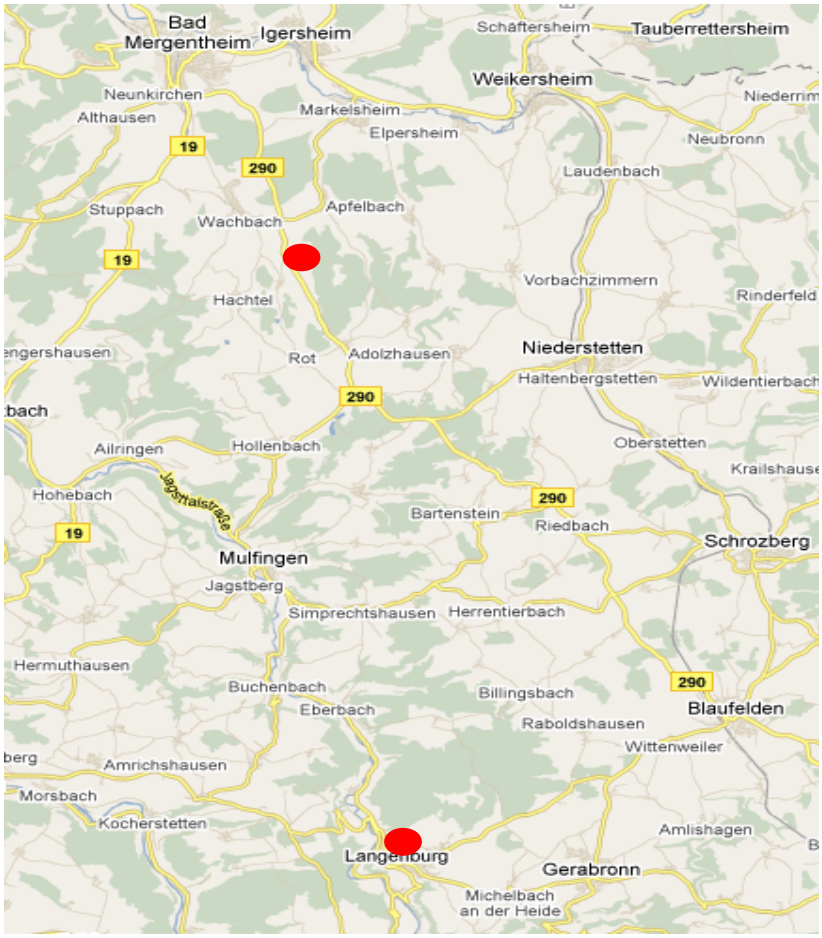
Bad Mergentheim
Igersheim
Schäftersheim
Tauberrettersheim
Weikersheim
Neunkirchen
Althausen
Markelsheim
Elpersheim
Neubronn
19
290
Laudenbach
Stuppach
Wachbach
Apfelbach
19
Vorbachzimmern
Rinderfeld
Hachtel
Rot
Adolzhausen
Niederstetten
Haltenbergstetten
Wildentierbach
290
Ailringen
Hollenbach
Oberstetten
Krailshause
Hohebach
Jagsttalstraße
290
Bartenstein
Riedbach
19
Schrozberg
Mulfingen
Jagstberg
Simprechtshausen
Herrentierbach
Hermuthausen
290
Buchenbach
Billingsbach
Blaufelden
Eberbach
Raboldshausen
Wittenweiler
Amrichshausen
Morsbach
Kocherstetten
Amlishagen
Langenburg
Gerabronn
Michelbach an der Heide

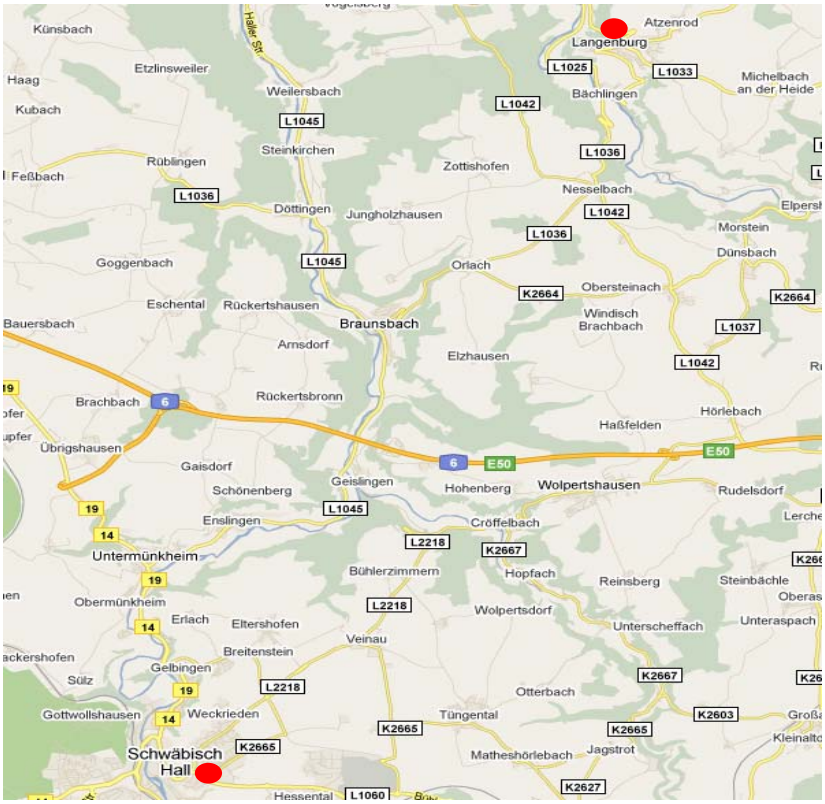
Künsbach
Haller Str
Atzenrod
Langenburg
Etzlinsweiler
L1025
L1033
Michelbach an der Heide
Haag
Weilersbach
Bächlingen
Kubach
L1042
L1045
Steinkirchen
L1036
Rüblingen
Zottishofen
Feßbach
Nesselbach
L1036
Döttingen
Jungholzhausen
L1042
Morstein
L1036
Dünsbach
Goggenbach
L1045
Orlach
K2664
Obersteinach
K2664
Eschental
Rückertshausen
Windisch Brachbach
Bauersbach
Braunsbach
L1037
Arnsdorf
Elzhausen
L1042
Brachbach
6
Rückertsbronn
Hörlebach
Haßfelden
Übrigshausen
6
E50
E50
Gaisdorf
Geislingen
Hohenberg
Wolpertshausen
Rudelsdorf
Schönenberg
19
L1045
Enslingen
Cröffelbach
14
L2218
K2667
Untermünkheim
Bühlerzimmern
Hopfach
Reinsberg
Steinbächle
19
Obermünkheim
L2218
Wolpertsdorf
Erlach
Eltershofen
Unterscheffach
Unteraspach
14
Veinau
Breitenstein
Gelbingen
K2667
Sülz
19
L2218
Otterbach
Gottwollshausen
14
Weckrieden
Tüngental
K2603
K2665
K2665
Schwäbisch Hall
K2665
Matheshörlebach
Jagstrot
K2627
Hessental
L1060

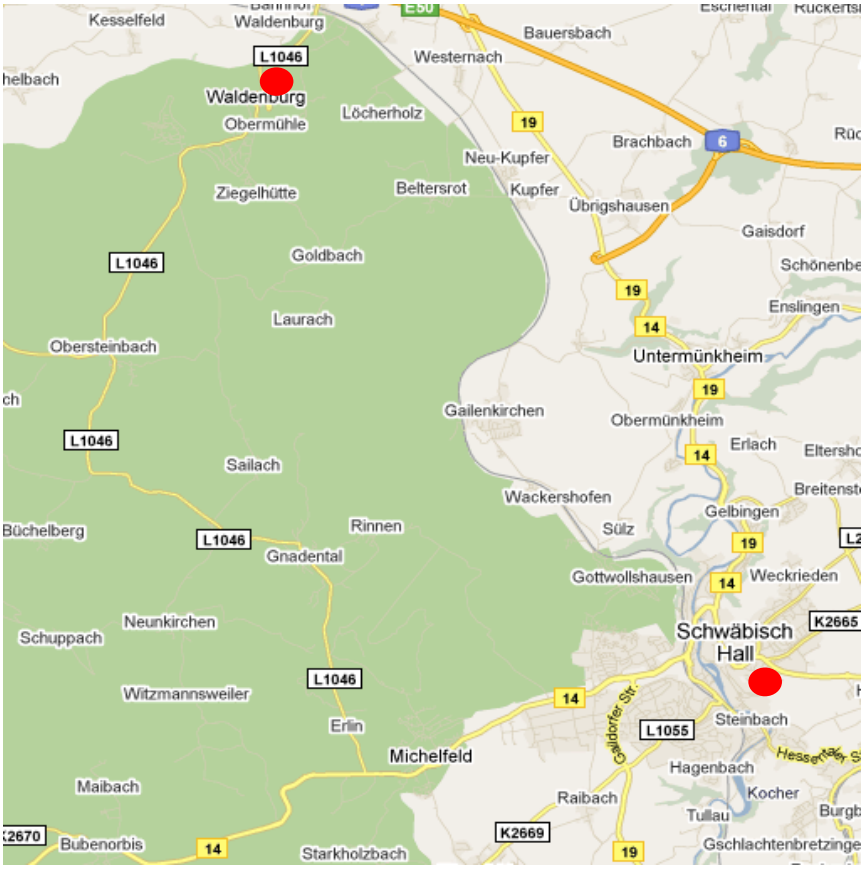
Kesselfeld
Waldenburg
L1046
Waldenburg
Obermühle
Löcherholz
Westernach
Bauersbach
19
Brachbach
6
Neu-Kupfer
Ziegelhütte
Beltersrot
Kupfer
Übrigshausen
Gaisdorf
Goldbach
L1046
19
Laurach
14
Enslingen
Untermünkheim
Obersteinbach
19
Gailenkirchen
Obermünkheim
L1046
Erlach
14
Sailach
Wackershofen
Gelbingen
Büchelberg
L1046
Rinnen
Sülz
19
Gnadental
Gottwollshausen
14
Weckrieden
Neunkirchen
K2665
Schuppach
Schwäbisch Hall
L1046
Witzmannsweiler
14
Steinbach
Erlin
L1055
Michelfeld
Hagenbach
Maibach
Raibach
Kocher
Tullau
K2669
Bubenorbis
14
Starkholzbach
19